АДМИНИСТРАЦИЯ ГОРОДА ВЛАДИМИРА

# ПОСТАНОВЛЕНИЕ

10.04.2018 № 753

**О внесении изменения в постановление главы города Владимира от 14.12.2010 № 4700 и признании утратившим силу постановления администрации города Владимира от 12.09.2017 № 3122**

В соответствии с п.22.6 распоряжения администрации города Владимира от 13.05.2011 № 191-р «Об утверждении положения об администрации города Владимира» и п.1.5 ст.37 Устава муниципального образования город Владимир, в целях обеспечения оптимального уровня организации дорожного движения **постановляю:**

1. Внести изменение в Схему организации дорожного движения по ул.Мира города Владимира согласно приложению.
2. Признать утратившим силу постановление администрации города Владимира от от 12.09.2017 № 3122 «О внесении изменения в постановление главы города Владимира от 14.12.2010 № 4700 и признании утратившим силу постановления администрации города Владимира от 14.12.2017 № 901».
3. Управлению жилищно-коммунального хозяйства организовать мероприятия по приведению средств организации дорожного движения в соответствии с вносимыми изменениями.
4. Опубликовать данное постановление на официальном сайте органов местного самоуправления города Владимира.
5. Контроль за исполнением постановления возложить на заместителя главы администрации города Литвинкина С.В.

Глава администрации города А.С. Шохин

Приложение
к постановлению администрации
города Владимира
от 10.04.2018 № 753

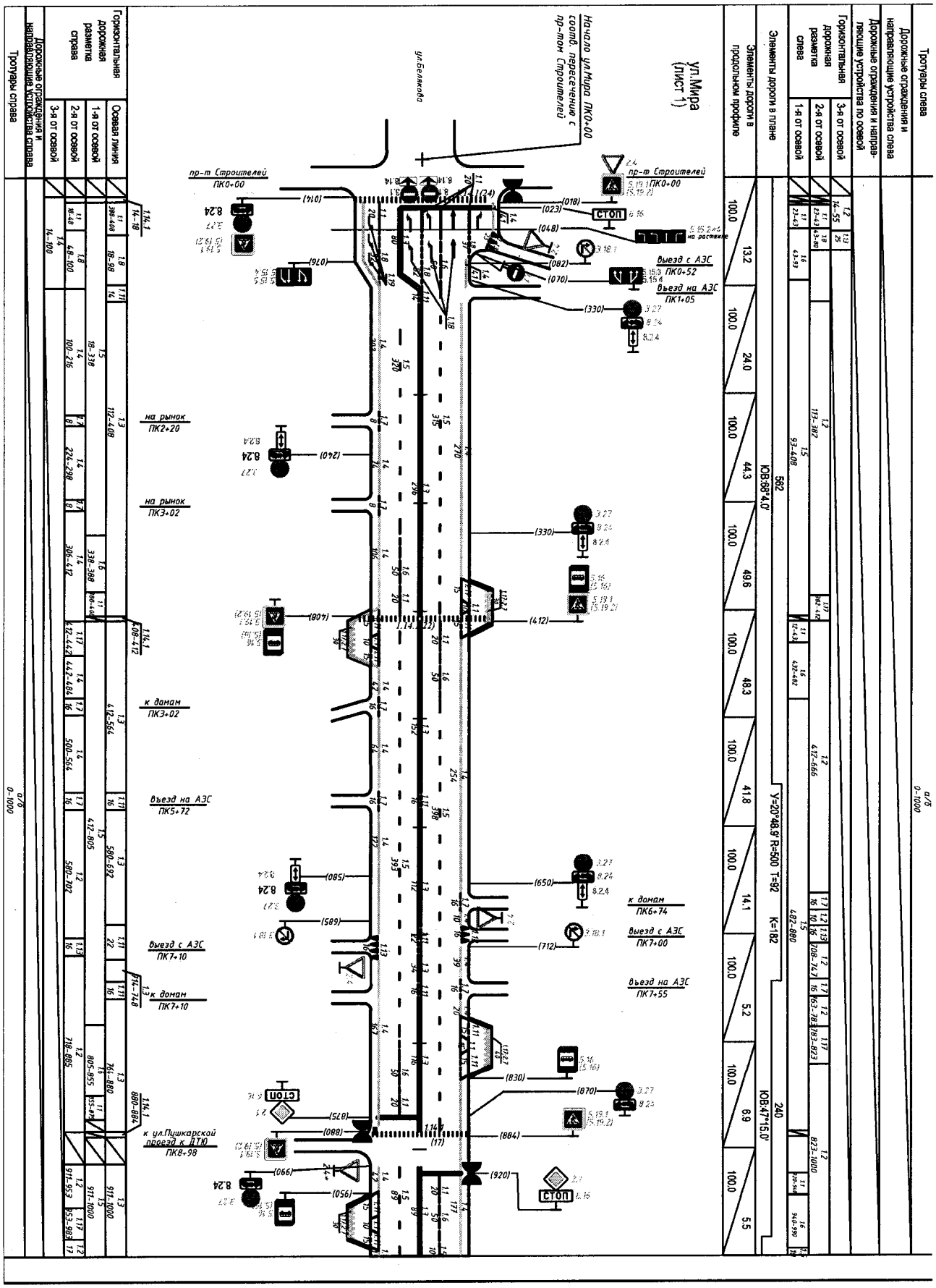

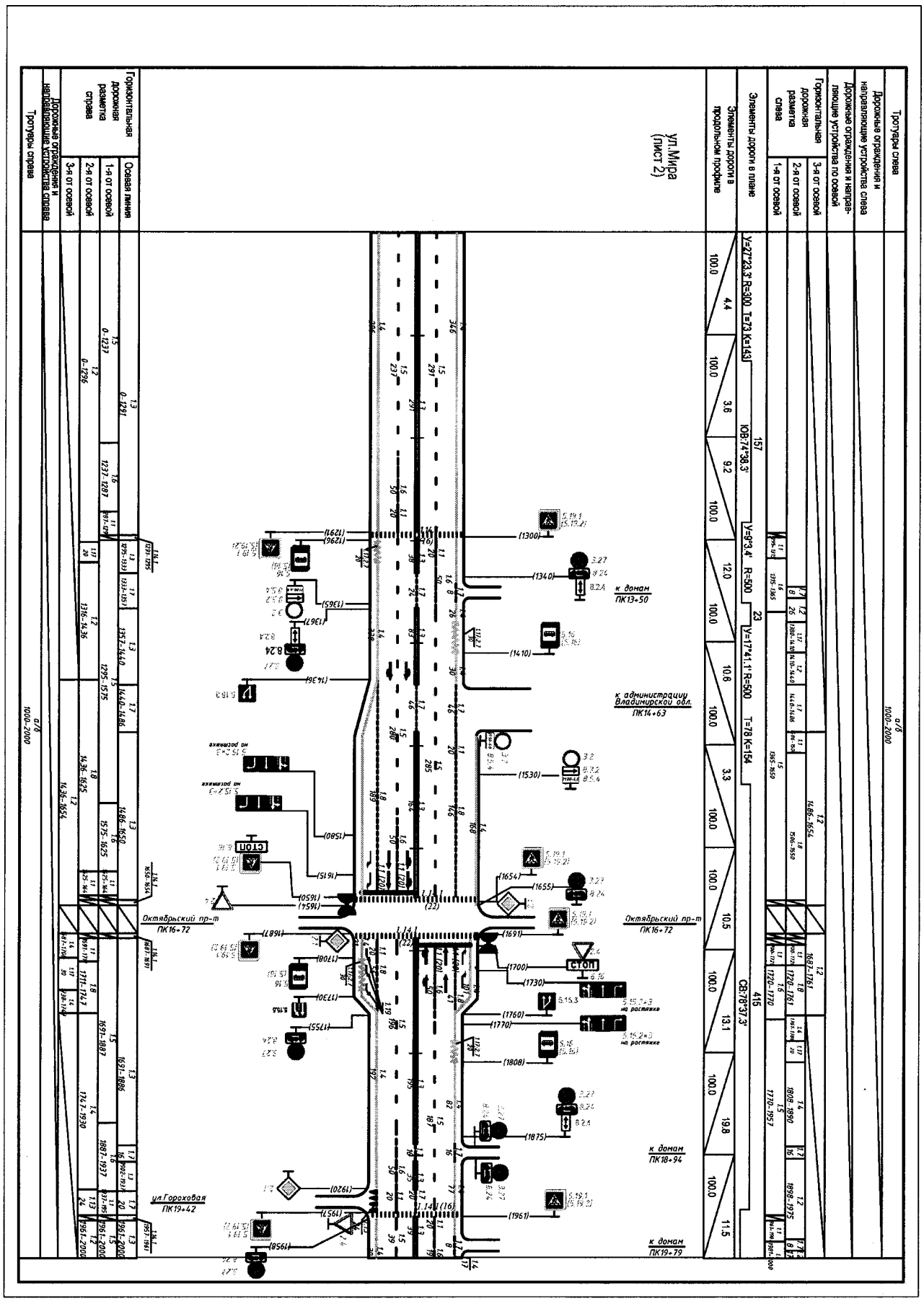
ул.Мира
(лист 2)
Тротуары слева
Дорожные ограждения и направляющие устройства слева
Дорожные ограждения и направляющие устройства по осевой
Горизонтальная дорожная разметка слева
Элементы дороги в плане
Элементы дороги в продольном профиле
Горизонтальная дорожная разметка справа
Осевая линия
Дорожные ограждения и направляющие устройства справа
Тротуары справа
Октябрьский пр-т ПК16+72
к домам ПК13+50
к администрации Владимирской обл. ПК14+63
к домам ПК18+94
к домам ПК19+79
ул.Гороховая ПК19+42
СТОП

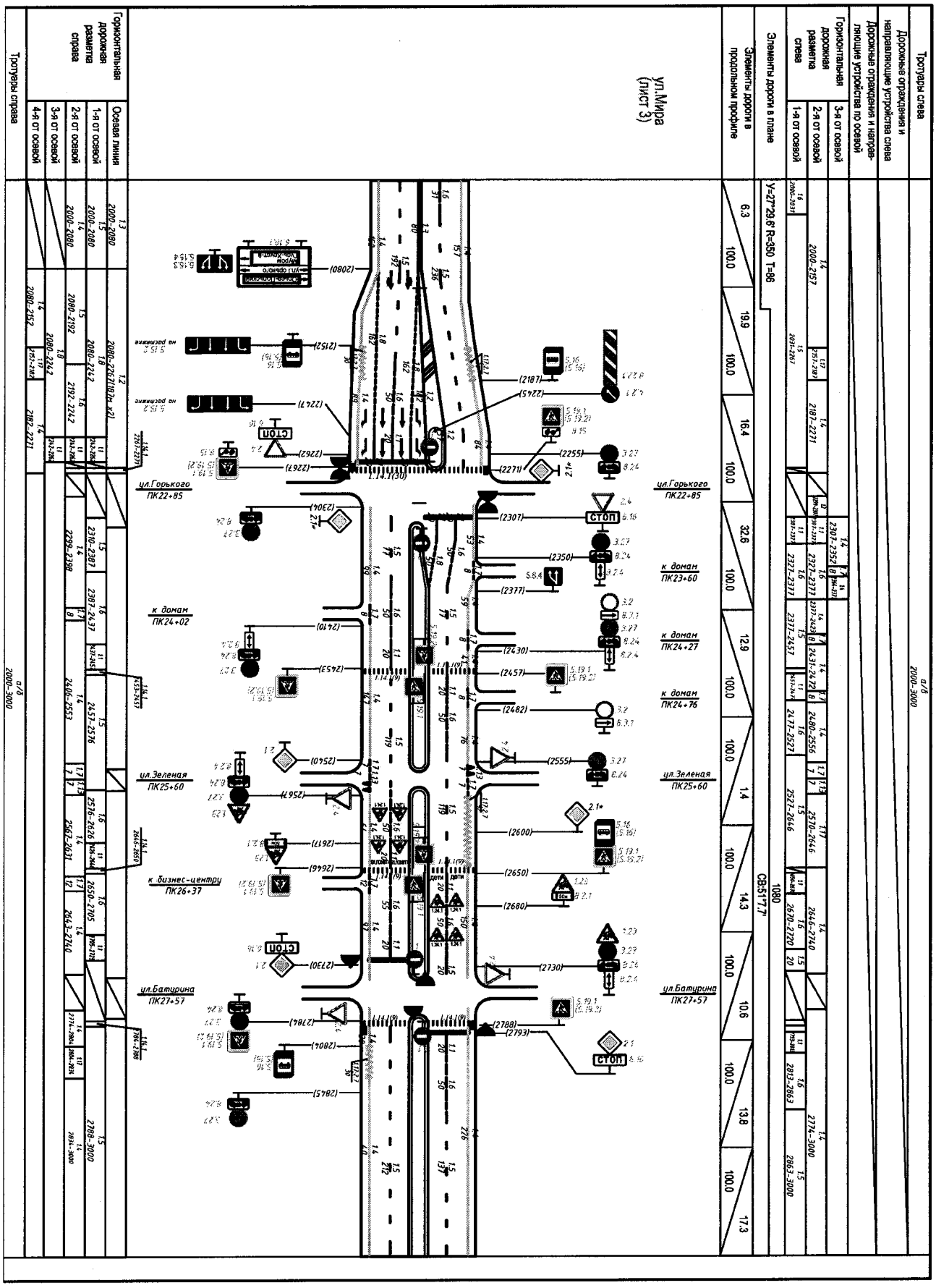
Тротуары слева
Дорожные ограждения и направляющие устройства слева
Дорожные ограждения и направляющие устройства по осевой
Горизонтальная дорожная разметка слева
3-я от осевой
2-я от осевой
1-я от осевой
Горизонтальная дорожная разметка справа
Осевая линия
1-я от осевой
2-я от осевой
3-я от осевой
4-я от осевой
Тротуары справа
Элементы дороги в плане
Элементы дороги в продольном профиле
ул.Мира (лист 3)
ул.Горького ПК22+85
к домам ПК23+60
к домам ПК24+02
к домам ПК24+27
к домам ПК24+76
ул.Зеленая ПК25+60
к бизнес-центру ПК26+37
ул.Батурина ПК27+57
СТОП
а/д 2000-3000

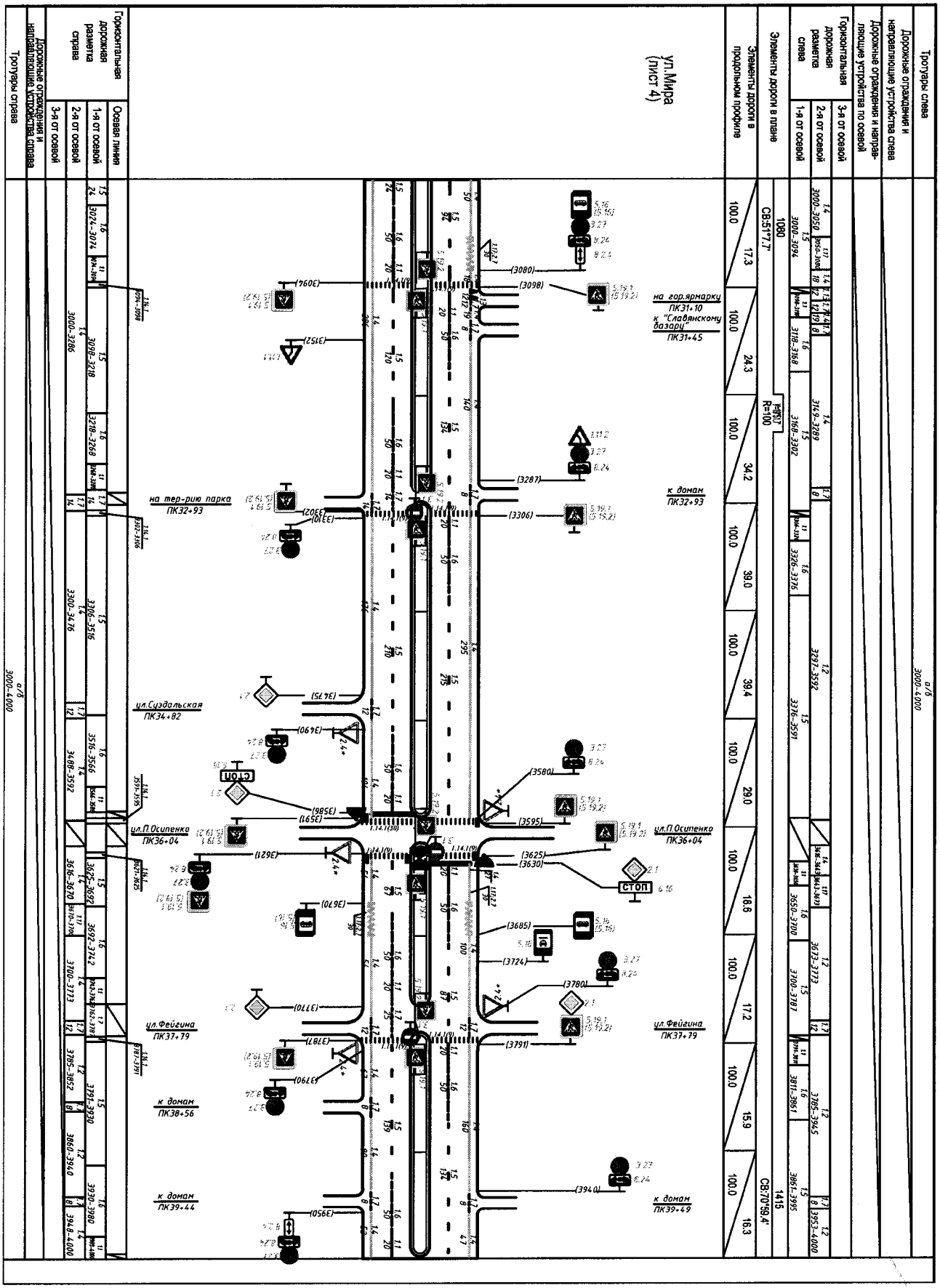
Тротуары слева
Дорожные ограждения и направляющие устройства слева
Дорожные ограждения и направляющие устройства по осевой
Горизонтальная дорожная разметка слева
3-я от осевой
2-я от осевой
1-я от осевой
Элементы дороги в плане
Элементы дороги в продольном профиле
Горизонтальная дорожная разметка справа
Осевая линия
1-я от осевой
2-я от осевой
3-я от осевой
Дорожные ограждения и направляющие устройства справа
Тротуары справа
ул.Мира (лист 4)
на гор.ярмарку ПК31+10
к "Славянскому базару" ПК31+45
к домам ПК32+93
на тер-рию парка ПК32+93
ул.Суздальская ПК34+82
ул.П.Осипенко ПК36+04
ул.Фейгина ПК37+79
к домам ПК38+56
к домам ПК39+44
к домам ПК39+49
СТОП
R=100
СВ:51°17.7'
СВ:70°59.4'

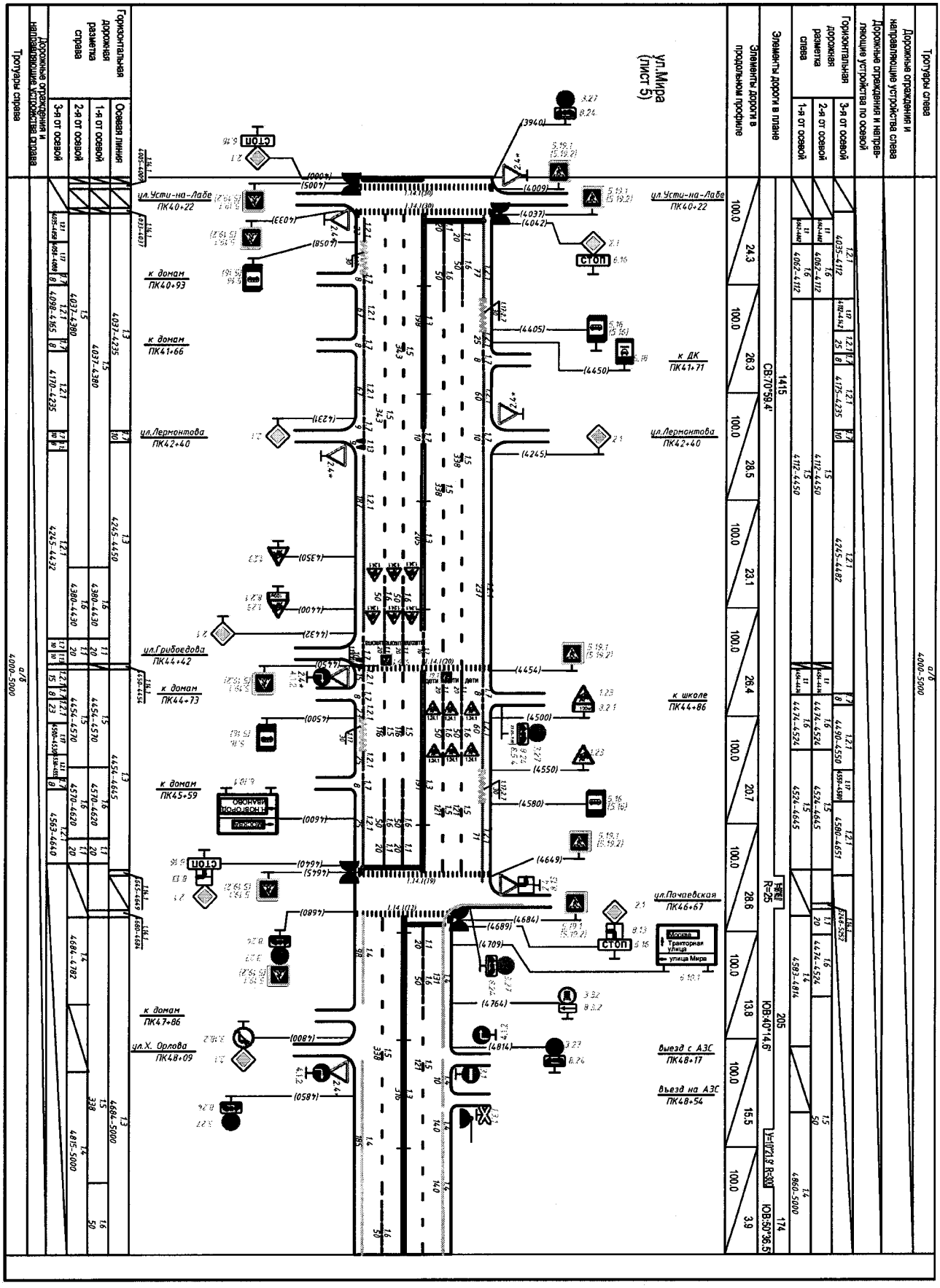
Тротуары слева
Дорожные ограждения и направляющие устройства слева
Дорожные ограждения и направляющие устройства по осевой
Горизонтальная дорожная разметка слева
3-я от осевой
2-я от осевой
1-я от осевой
Элементы дороги в плане
Элементы дороги в продольном профиле
ул.Мира (лист 5)
ул.Усти-на-Лабе ПК40+22
к домам ПК40+93
к домам ПК41+66
ул.Лермонтова ПК42+40
ул.Грибоедова ПК44+42
к домам ПК44+73
к домам ПК45+59
к домам ПК47+86
ул.Х. Орлова ПК48+09
к ДК ПК41+71
к школе ПК44+86
ул.Почаевская ПК46+67
выезд с АЗС ПК48+17
въезд на АЗС ПК48+54
Москва
Тракторная улица
улица Мира
СТОП
Горизонтальная дорожная разметка справа
Осевая линия
1-я от осевой
2-я от осевой
3-я от осевой
Дорожные ограждения и направляющие устройства справа
Тротуары справа
а/б 4000-5000

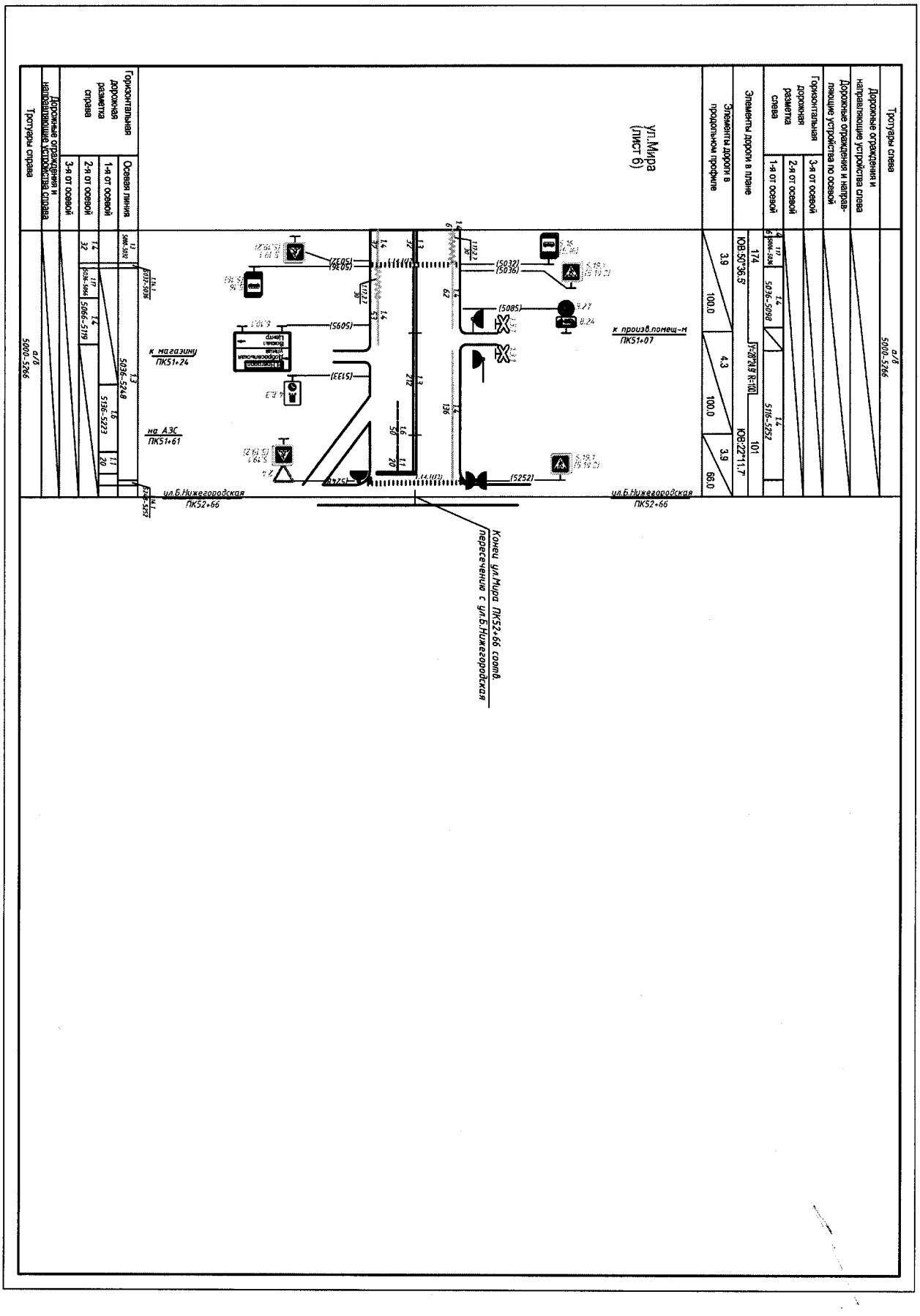
Тротуары слева
Дорожные ограждения и направляющие устройства слева
Дорожные ограждения и направляющие устройства по осевой
Горизонтальная дорожная разметка
3-я от осевой
2-я от осевой
1-я от осевой
Элементы дороги в плане
Элементы дороги в продольном профиле
ул.Мира (лист 6)
к магазину ПК51+24
на АЗС ПК51+61
к произв.помещ-м ПК51+07
ул.Б.Нижегородская ПК52+66
Конец ул.Мира ПК52+66 совпад. пересечение с ул.Б.Нижегородская
Горизонтальная дорожная разметка справа
Осевая линия
1-я от осевой
2-я от осевой
3-я от осевой
Дорожные ограждения и направляющие устройства справа
Тротуары справа