



МУНИЦИПАЛЬНОЕ ОБРАЗОВАНИЕ ГОРОД ВЛАДИМИР

ГЛАВА ГОРОДА

**ПОСТАНОВЛЕНИЕ**

21.06.2021

№ 22

**О назначении общественных обсуждений по вопросу предоставления разрешения на отклонение от предельных параметров разрешенного строительства, реконструкции объектов капитального строительства для земельного участка с кадастровым номером 33:22:021042:84, местоположение: местоположение установлено относительно ориентира, расположенного в границах участка. Почтовый адрес ориентира: обл.Владимирская, г.Владимир, МО город Владимир (городской округ), ул.Лакина, дом 4-а**

В соответствии со ст.28 Федерального закона от 06.10.2003 № 131-ФЗ «Об общих принципах организации местного самоуправления в Российской Федерации», ст.40 Градостроительного кодекса Российской Федерации, ст.17 Устава муниципального образования город Владимир, решением Совета народных депутатов города Владимира от 29.06.2018 № 67 «О Порядке организации и проведения общественных обсуждений, публичных слушаний по вопросам в сфере градостроительной деятельности на территории муниципального образования город Владимир», решением Совета народных депутатов города Владимира от 31.10.2011 № 183 «Об утверждении Правил землепользования и застройки муниципального образования город Владимир» и на основании решения комиссии по подготовке проекта Правил землепользования и застройки муниципального образования город Владимир от 13.05.2021 (протокол № 7, п.2) **постановляю:**

1. Определить форму непосредственного добровольного и безвозмездного участия жителей муниципального образования город Владимир, правообладателей земельных участков и (или) объектов капитального строительства в осуществлении местного самоуправления и назначить общественные обсуждения по вопросу предоставления разрешения на отклонение от предельных параметров разрешенного строительства, реконструкции объектов капитального строительства для земельного участка с кадастровым номером 33:22:021042:84, местоположение: местоположение установлено относительно ориентира, расположенного в границах участка. Почтовый адрес ориентира: обл.Владимирская, г.Владимир, МО город Владимир (городской округ), ул.Лакина, дом 4-а, без отступов с северо-восточной стороны в соответствии со схемой границ территории для

проведения общественных обсуждений согласно приложению.

2. Общественные обсуждения провести в течение 25 дней со дня оповещения жителей муниципального образования об их начале до дня опубликования заключения о результатах общественных обсуждений.

3. Разместить документацию по вопросу предоставления разрешения на отклонение от предельных параметров разрешенного строительства, реконструкции объектов капитального строительства для земельного участка с кадастровым номером 33:22:021042:84, местоположение: местоположение установлено относительно ориентира, расположенного в границах участка. Почтовый адрес ориентира: обл.Владимирская, г.Владимир, МО город Владимир (городской округ), ул.Лакина, дом 4-а, без отступов с северо-восточной стороны на официальном сайте органов местного самоуправления города Владимира [www.vladimir-city.ru](http://www.vladimir-city.ru).

4. Определить администрацию Октябрьского района города Владимира, управление архитектуры и строительства администрации города Владимира органами, уполномоченными на проведение общественных обсуждений.

5. Опубликовать данное постановление на официальном сайте органов местного самоуправления города Владимира.

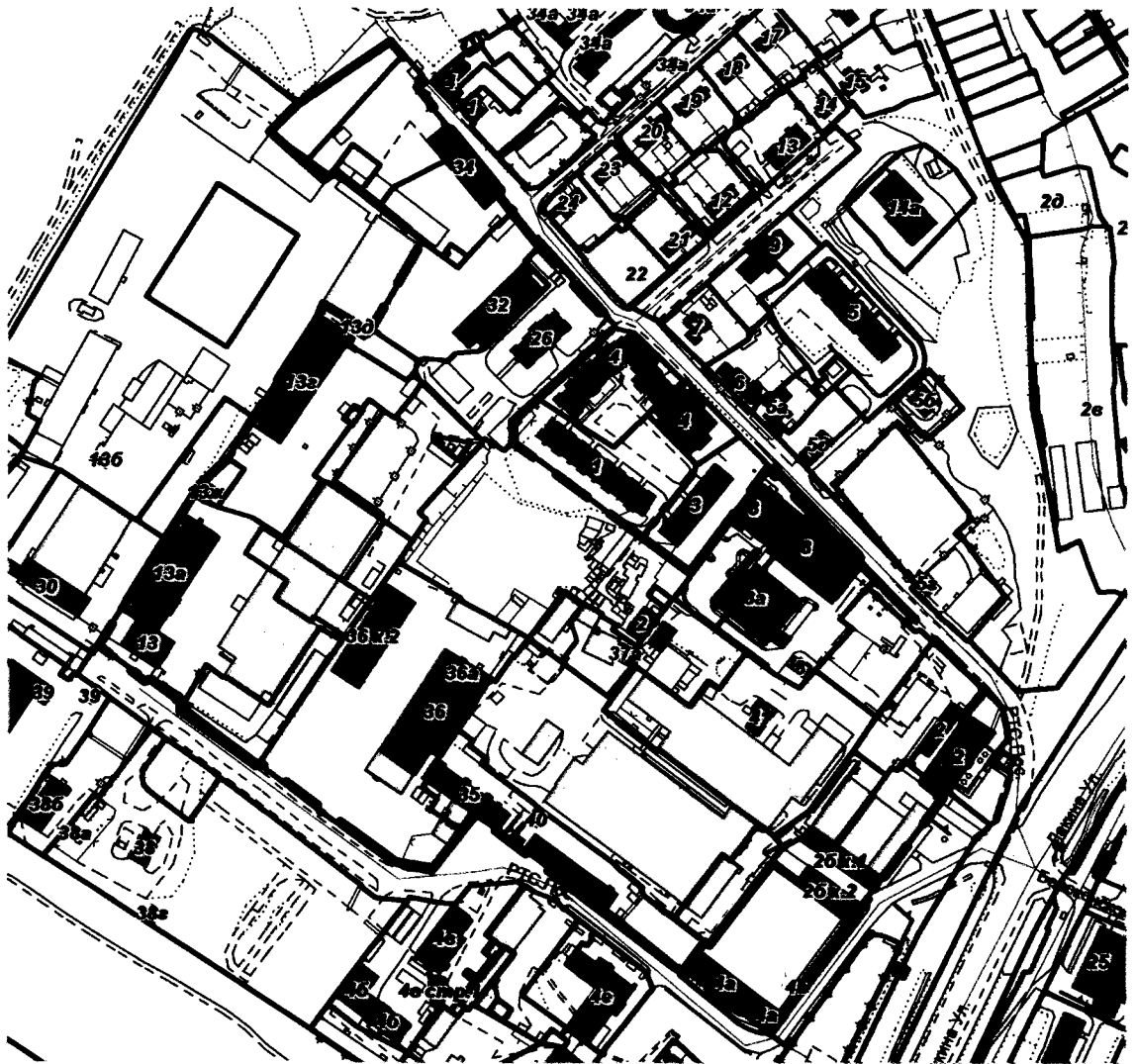
6. Контроль за исполнением постановления возложить на заместителя главы администрации города, начальника управления архитектуры и строительства Сысуева С.А.






А.С. Шохин

Приложение  
к постановлению главы города  
от 21.06.2021 № 22

**СХЕМА**  
**границ территории для проведения общественных обсуждений**



-  Здания, сооружения
-  Предполагаемое место размещения объекта
-  Граница территории для проведения общественных обсуждений