



МУНИЦИПАЛЬНОЕ ОБРАЗОВАНИЕ ГОРОД ВЛАДИМИР

ГЛАВА ГОРОДА

ПОСТАНОВЛЕНИЕ

07.06.2022

№ 36

О назначении общественных обсуждений по вопросу предоставления разрешения на отклонение от предельных параметров разрешенного строительства, реконструкции объектов капитального строительства, реконструкции объектов капитального строительства для земельного участка с кадастровым номером 33:22:014031:1, местоположение: Владимирская область, МО город Владимир (городской округ), г.Владимир, мкр.Юрьевец, ул.Центральная, 25

В соответствии со ст.28 Федерального закона от 06.10.2003 № 131-ФЗ «Об общих принципах организации местного самоуправления в Российской Федерации», ст.40 Градостроительного кодекса Российской Федерации, ст.17 Устава муниципального образования город Владимир, решением Совета народных депутатов города Владимира от 29.06.2018 № 67 «О Порядке организации и проведения общественных обсуждений, публичных слушаний по вопросам в сфере градостроительной деятельности на территории муниципального образования город Владимир», решением Совета народных депутатов города Владимира от 31.10.2011 № 183 «Об утверждении Правил землепользования и застройки муниципального образования город Владимир» и на основании решения комиссии по подготовке проекта Правил землепользования и застройки муниципального образования город Владимир от 08.07.2021 (протокол № 10, п.4) **постановляю:**

1. Определить форму непосредственного добровольного и безвозмездного участия жителей муниципального образования город Владимир, правообладателей земельных участков и (или) объектов капитального строительства в осуществлении местного самоуправления и назначить общественные обсуждения по вопросу предоставления разрешения на отклонение от предельных параметров разрешенного строительства, реконструкции объектов капитального строительства для земельного участка с кадастровым номером 33:22:014031:1, местоположение: Владимирская область, МО город Владимир (городской округ), г.Владимир, мкр.Юрьевец, ул.Центральная, 25, в части изменения минимальных отступов от границ земельного участка с западной стороны с 3 метров до 2 метров в соответствии со схемой границ территории для проведения общественных обсуждений

согласно приложению.

2. Общественные обсуждения провести в течение 25 дней со дня оповещения жителей муниципального образования об их начале до дня опубликования заключения о результатах общественных обсуждений.

3. Разместить документацию по вопросу предоставления разрешения на отклонение от предельных параметров разрешенного строительства, реконструкции объектов капитального строительства для земельного участка с кадастровым номером 33:22:014031:1, местоположение: Владимирская область, МО город Владимир (городской округ), г.Владимир, мкр.Юрьевец, ул.Центральная, 25, в части изменения минимальных отступов от границ земельного участка с западной стороны с 3 метров до 2 метров на официальном сайте органов местного самоуправления города Владимира www.vladimir-city.ru.

4. Определить администрацию Ленинского района города Владимира, управление архитектуры и строительства администрации города Владимира органами, уполномоченными на проведение общественных обсуждений.

5. Опубликовать данное постановление на официальном сайте органов местного самоуправления города Владимира.

6. Контроль за исполнением постановления возложить на заместителя главы администрации города, начальника управления архитектуры и строительства Сысуева С.А.







А.С. Шохин

Приложение
к постановлению главы города
от 07.06.2022 № 36

СХЕМА
границ территории для проведения общественных обсуждений



-  Здания, сооружения
-  Предполагаемое место размещения объекта
-  Граница территории для проведения общественных обсуждений
-  Участки не попадающие в границу территории для проведения общественных обсуждений