



АДМИНИСТРАЦИЯ ГОРОДА ВЛАДИМИРА

ПОСТАНОВЛЕНИЕ

02.08.2022

№ 3481

О внесении изменения в постановление администрации города Владимира от 25.08.2021 № 2130

В соответствии с п.п.5 п.1 ст.37 Устава муниципального образования город Владимир и п.п.6 п.22 Положения об администрации города Владимира, утвержденного распоряжением администрации города Владимира от 13.05.2011 № 191-р, в целях обеспечения оптимального уровня организации дорожного движения **постановляю:**

1. Внести в том № 11 приложения к постановлению администрации города Владимира от 25.08.2021 № 2130 «Об утверждении проектов организации дорожного движения на автомобильные дороги муниципального образования городской округ Владимир» изменение, изложив пункт 362 в новой редакции согласно приложению.

2. Управлению жилищно-коммунального хозяйства организовать мероприятия по приведению средств организации дорожного движения в соответствии с вносимыми изменениями.

3. Опубликовать данное постановление на официальном сайте органов местного самоуправления города Владимира.

4. Контроль за исполнением постановления возложить на заместителя главы администрации города Круглова О.А.

Глава города



А.С. Шохин

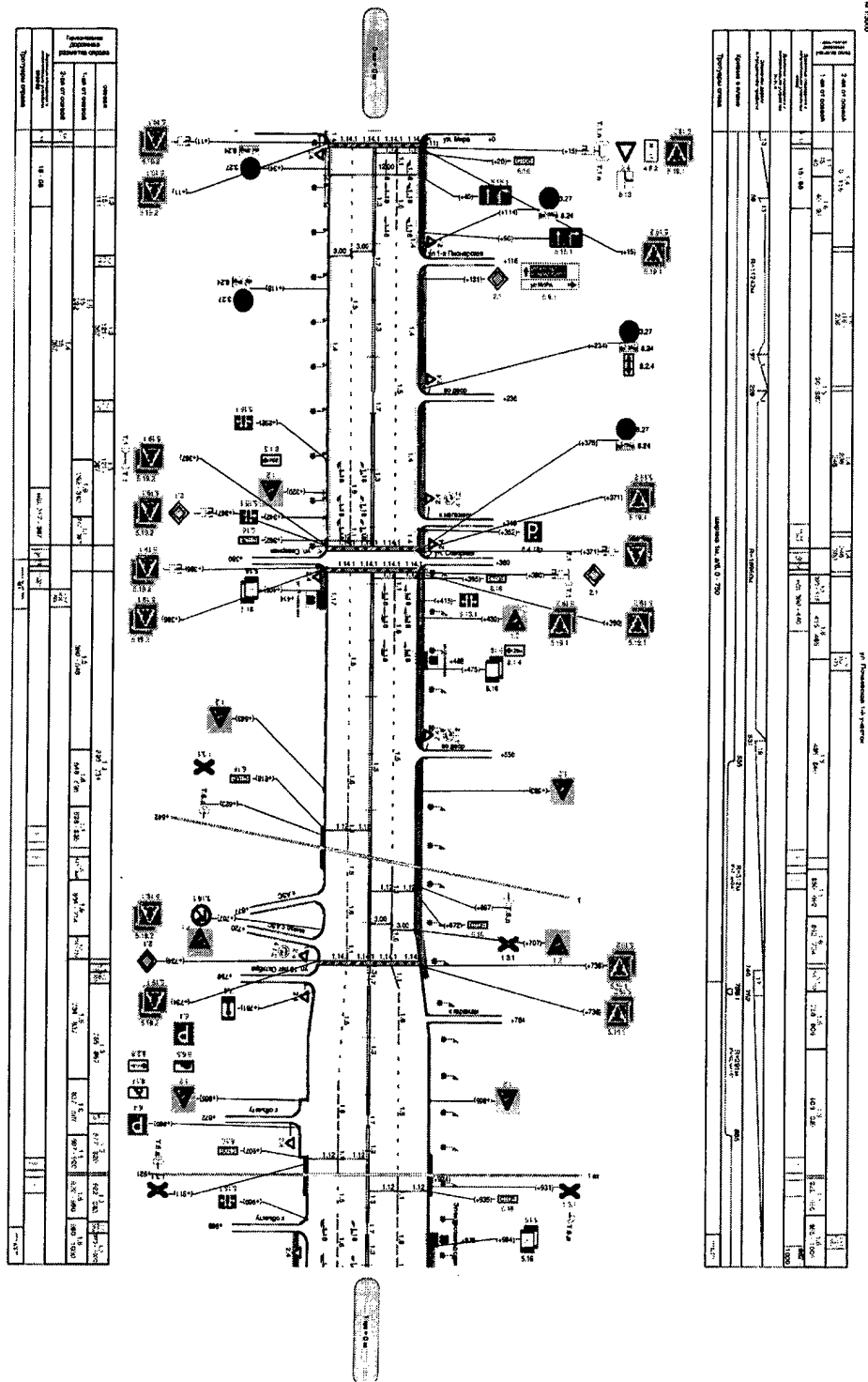
Приложение
к постановлению администрации
города Владимира
от 02.08.2022 № 3481

362. ул.Почаевская

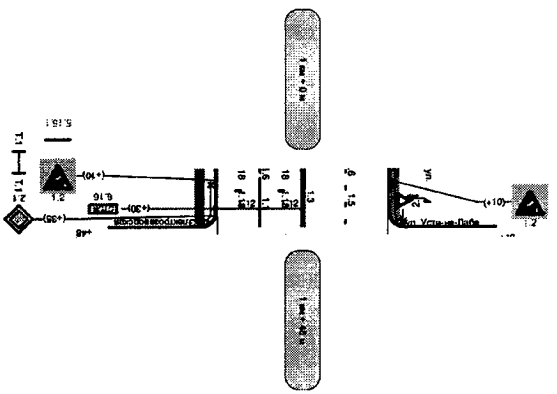
1 участок: от ул.Мира до ул.Усти-на-Лабе (км 0+000 – км 1+048)

2 участок: от ул.Усти-на-Лабе до дома № 7 по ул.Почаевской (км 0+000 — км 0+310)

3 участок: от ул.Усти-на-Лабе до Почаевского проезда (км 0+000 — км 0+725)

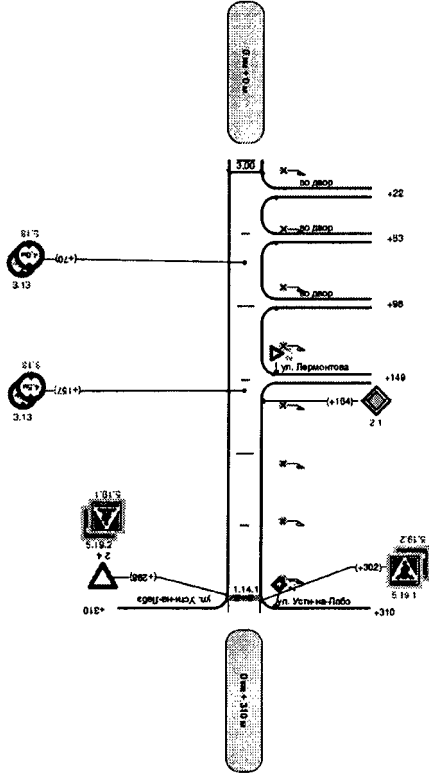


1.13	1.18	0.48	1.2
1.13.1			
1.13.2			
1.13.3			
1.13.4			
1.13.5			
1.13.6			
1.13.7			
1.13.8			
1.13.9			
1.13.10			
1.13.11			
1.13.12			
1.13.13			
1.13.14			
1.13.15			
1.13.16			
1.13.17			
1.13.18			
1.13.19			
1.13.20			
1.13.21			
1.13.22			
1.13.23			
1.13.24			
1.13.25			
1.13.26			
1.13.27			
1.13.28			
1.13.29			
1.13.30			
1.13.31			
1.13.32			
1.13.33			
1.13.34			
1.13.35			
1.13.36			
1.13.37			
1.13.38			
1.13.39			
1.13.40			
1.13.41			
1.13.42			
1.13.43			
1.13.44			
1.13.45			
1.13.46			
1.13.47			
1.13.48			
1.13.49			
1.13.50			
1.13.51			
1.13.52			
1.13.53			
1.13.54			
1.13.55			
1.13.56			
1.13.57			
1.13.58			
1.13.59			
1.13.60			
1.13.61			
1.13.62			
1.13.63			
1.13.64			
1.13.65			
1.13.66			
1.13.67			
1.13.68			
1.13.69			
1.13.70			
1.13.71			
1.13.72			
1.13.73			
1.13.74			
1.13.75			
1.13.76			
1.13.77			
1.13.78			
1.13.79			
1.13.80			
1.13.81			
1.13.82			
1.13.83			
1.13.84			
1.13.85			
1.13.86			
1.13.87			
1.13.88			
1.13.89			
1.13.90			
1.13.91			
1.13.92			
1.13.93			
1.13.94			
1.13.95			
1.13.96			
1.13.97			
1.13.98			
1.13.99			
1.13.100			



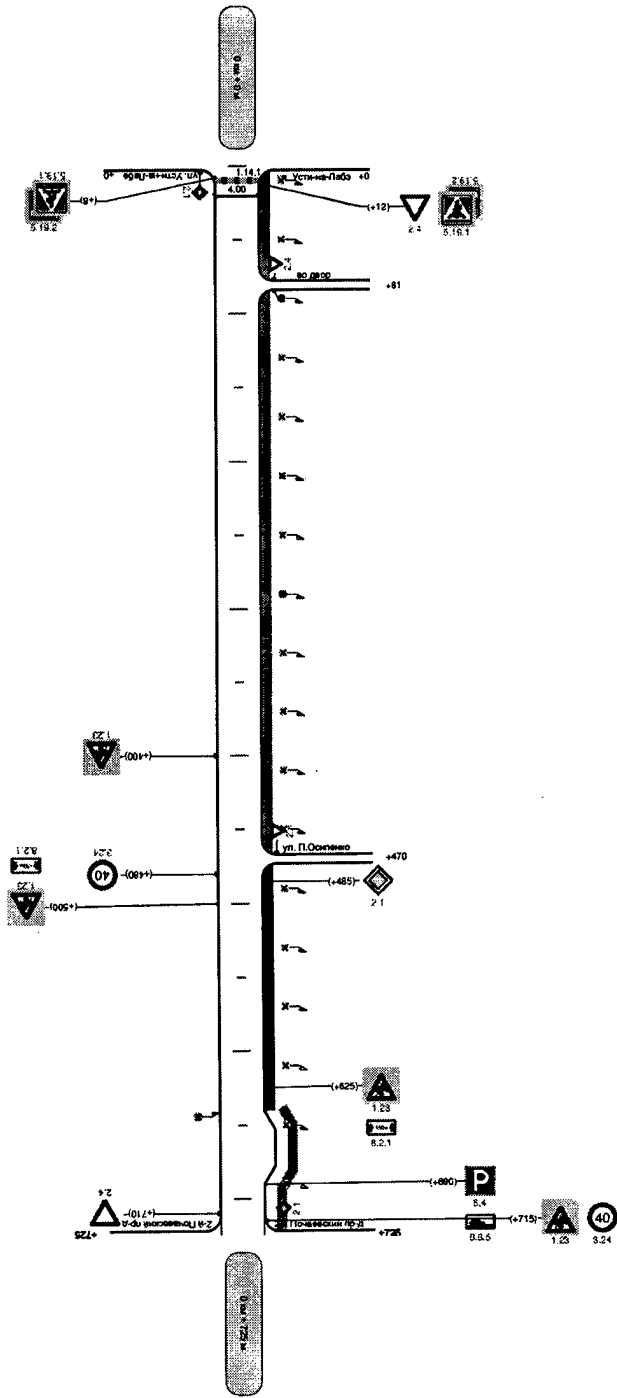
1.13	1.18	0.48	1.2
1.13.1			
1.13.2			
1.13.3			
1.13.4			
1.13.5			
1.13.6			
1.13.7			
1.13.8			
1.13.9			
1.13.10			
1.13.11			
1.13.12			
1.13.13			
1.13.14			
1.13.15			
1.13.16			
1.13.17			
1.13.18			
1.13.19			
1.13.20			
1.13.21			
1.13.22			
1.13.23			
1.13.24			
1.13.25			
1.13.26			
1.13.27			
1.13.28			
1.13.29			
1.13.30			
1.13.31			
1.13.32			
1.13.33			
1.13.34			
1.13.35			
1.13.36			
1.13.37			
1.13.38			
1.13.39			
1.13.40			
1.13.41			
1.13.42			
1.13.43			
1.13.44			
1.13.45			
1.13.46			
1.13.47			
1.13.48			
1.13.49			
1.13.50			
1.13.51			
1.13.52			
1.13.53			
1.13.54			
1.13.55			
1.13.56			
1.13.57			
1.13.58			
1.13.59			
1.13.60			
1.13.61			
1.13.62			
1.13.63			
1.13.64			
1.13.65			
1.13.66			
1.13.67			
1.13.68			
1.13.69			
1.13.70			
1.13.71			
1.13.72			
1.13.73			
1.13.74			
1.13.75			
1.13.76			
1.13.77			
1.13.78			
1.13.79			
1.13.80			
1.13.81			
1.13.82			
1.13.83			
1.13.84			
1.13.85			
1.13.86			
1.13.87			
1.13.88			
1.13.89			
1.13.90			
1.13.91			
1.13.92			
1.13.93			
1.13.94			
1.13.95			
1.13.96			
1.13.97			
1.13.98			
1.13.99			
1.13.100			

Проектируемая территория	
Исходные данные	
Ссылка на проектную документацию	
Дата	
Объем территории	
Масштаб	
Курсы в плане	
Прочие данные	



Проектируемая территория	
Исходные данные	
Ссылка на проектную документацию	
Дата	
Объем территории	
Масштаб	
Курсы в плане	
Прочие данные	

Исполнитель	
Проверенный	
Утвержденный	
Титульный лист	



Исполнитель	
Проверенный	
Утвержденный	
Титульный лист	

Исполнитель: [Blank]
 Проверенный: [Blank]
 Утвержденный: [Blank]
 Титульный лист: [Blank]

Ведомость дорожной разметки (горизонтальной)

Дорога: ул. Почаевская 1-й участок
Участок: 0,000 - 1,048 км.

№ км	1.1(м)(бел)			1.3(м)(бел)			1.4(м)(жел)			1.5(м)(бел)			1.6(м)(бел)			1.7(м)(бел)			1.12(м)(бел)			1.14.1(м)(бел)			1.14.1(м)(жел)			1.17(м)(жел)			1.18(мг)(бел)			ИТОГО, м2(бел)	ИТОГО, м2(жел)	ВСЕГО, м2
	коэф.привед. к 1.1	1.500	2.000	1.000	0.250	0.750	0.500	4.000	16.000	16.000	1.750	1.590	1.960	2.710																						
Ширина, м	0.15	0.10	0.10	0.10	0.10	0.10	0.40	4.00	4.00	4.00	0.10	1.00	1.00	1.00																						
1	2	3	4	5	6	7	8	9	10	11	12	13	14	15	16	17																				
0 - 1	260,000	916,000	363,000	1161,000	477,000	40,000	46,000	48,000	48,000	44,000	3,000	3,000	16,000	438,210	120,510	558,720																				
1 - 2	33,000	43,000	0,000	38,000	15,000	0,000	8,000	0,000	0,000	0,000	0,000	0,000	2,000	24,245	0,000	24,245																				
ИТОГО	293,000	959,000	363,000	1199,000	492,000	40,000	54,000	48,000	48,000	44,000	3,000	3,000	18,000	462,455	120,510	582,965																				
ЛИНКМ	0,293	0,959	0,363	1,199	0,492	0,040	0,054	0,048	0,048	0,044	0,000	0,000	0,000																							
ПРИВЕДКМ	0,440	1,918	0,363	0,300	0,369	0,020	0,216	0,768	0,768	0,074	0,000	0,000	0,000																							
ПЛОЩАДЬ	43,950	191,800	36,300	29,975	36,900	2,000	21,600	76,800	76,800	7,410	4,770	5,880	48,780	462,455	120,510	582,965																				

Ведомость наличия светофорных объектов

Дорога: ул. Почаевская 1-й участок
Участок: 0,000 - 1,048 км.

№ п/п	Адрес, км + м	Объект	Количество светофоров на объекте		Год установки	Расположение
			транспортных	пешеходных		
1	2	3	4	5	6	7
1	0+011		0	1	-	Слева
2	0+011		0	1	-	Справа
3	0+011		1	0	-	Слева
4	0+015		0	1	-	Слева
5	0+015		2	0	-	Слева
6	0+367		0	1	-	Справа
7	0+367		2	0	-	Справа
8	0+371		0	1	-	Слева
9	0+386		0	1	-	Справа
10	0+390		0	1	-	Слева
11	0+390		2	0	-	Слева
12	0+623		1	0	-	Справа
13	0+667		1	0	-	Слева
14	0+911		1	0	-	Справа
15	0+924		1	0	-	Слева
16	0+931		1	0	-	Слева
17	1+035		2	0	-	Справа
Итого:			14	7		

Ведомость размещения дорожных знаков

Дорога: ул. Почаевская 1-й участок
Участок: 0,000 - 1,048 км.

№ п/п	Номер знака по ГОСТ 32945-2014	Наименование знака	Типоразмер знака	Площадь знаков, м ² (для знаков индивидуального проектирования)	Адрес, км + м	Установлено / требуется установить или демонтировать	Количество	Месторасположение
1	2	3	4	5	6	7	8	9
		Предупреждающие знаки						
1	1.2	Железнодорожный переезд без шлагбаума			0+320	установлено	1	справа
2	1.2	Железнодорожный переезд без шлагбаума			0+430	установлено	1	слева
3	1.2	Железнодорожный переезд без шлагбаума			0+583	установлено	1	слева
4	1.2	Железнодорожный переезд без шлагбаума			0+583	установлено	1	справа
5	1.2	Железнодорожный переезд без шлагбаума			0+591	установлено	1	слева
6	1.2	Железнодорожный переезд без шлагбаума			0+591	установлено	1	справа
7	1.2	Железнодорожный переезд без шлагбаума			0+707	установлено	1	слева
8	1.2	Железнодорожный переезд без шлагбаума			0+707	установлено	1	справа
9	1.2	Железнодорожный переезд без шлагбаума			0+734	установлено	1	справа
10	1.2	Железнодорожный переезд без шлагбаума			0+738	установлено	1	слева
11	1.2	Железнодорожный переезд без шлагбаума			0+855	установлено	1	слева
12	1.2	Железнодорожный переезд без шлагбаума			0+855	установлено	1	справа
13	1.2	Железнодорожный переезд без шлагбаума			1+010	установлено	1	слева
14	1.2	Железнодорожный переезд без шлагбаума			1+010	установлено	1	справа
15	1.3.1	Однопутная железная дорога			0+623	установлено	1	справа
16	1.3.1	Однопутная железная дорога			0+664	установлено	1	справа
17	1.3.1	Однопутная железная дорога			0-667	установлено	1	слева
18	1.3.1	Однопутная железная дорога			0-911	установлено	1	справа
19	1.3.1	Однопутная железная дорога			0+931	установлено	1	слева

№ п/п	Номер знака по ГОСТ 32945-2014	Наименование знака	Типоразмер знака	Площадь знаков, м2 (для знаков индивидуального проектирования)	Адрес, км + м	Установлено / требуется установить или демонтировать	Количество	Месторасположение
1	2	3	4	5	6	7	8	9
		Итого:					25	
		Знаки приоритета						
20	2.1	Главная дорога			0+131	установлено	1	слева
21	2.1	Главная дорога			0+367	установлено	1	справа
22	2.1	Главная дорога			0+390	установлено	1	слева
23	2.1	Главная дорога			0+734	установлено	1	справа
24	2.1	Главная дорога			1+035	установлено	1	справа
25	2.4	Уступите дорогу			0+015	установлено	1	слева
26	2.4	Уступите дорогу	2		0+236	установлено	1	слева на примыкании
27	2.4	Уступите дорогу	2		0+346	установлено	1	слева на примыкании
28	2.4	Уступите дорогу	2		0+550	установлено	1	слева на примыкании
29	2.4	Уступите дорогу	2		0+720	установлено	1	справа на примыкании
30	2.4	Уступите дорогу	2		0+872	установлено	1	справа на примыкании
31	2.4	Уступите дорогу	2		0+968	установлено	1	справа на примыкании
		Итого:					12	
		Запрещающие знаки						
32	3.18.1	Поворот направо запрещен			0+707	Установлено	1	справа
33	3.27	Остановка запрещена			0+034	Установлено	1	справа
34	3.27	Остановка запрещена			0+118	Установлено	1	справа
35	3.27	Остановка запрещена			0+375	Установлено	1	слева
36	3.27	Остановка запрещена			0+234	Установлено	1	слева
37	3.27	Остановка запрещена			0+114	Установлено	1	слева
		Итого:					6	
		Предписывающие знаки						
38	4.1.2	Движение направо	2		0+346	Требуется установить	1	слева на примыкании
39	4.1.2	Движение направо	2		0+550	Требуется установить	1	слева на примыкании
40	4.1.2	Движение направо	2		0+720	Требуется установить	1	справа на примыкании
		Итого:					3	
		Знаки особых предписаний						

№ п/п	Номер знака по ГОСТ 32948-2014	Наименование знака	Типоразмер знака	Площадь знаков, м ² (для знаков индивидуального проектирования)	Адрес, км + м	Установлено / требуется установить или демонтировать	Количество	Месторасположение
1	2	3	4	5	6	7	8	9
41	5.15.1	Направление движения по полосам			0+040	Требуется установить	1	слева
42	5.15.1	Направление движения по полосам			0+090	Требуется установить	1	слева
43	5.15.1	Направление движения по полосам			0+292	Требуется установить	1	справа
44	5.15.1	Направление движения по полосам			0+342	Требуется установить	1	справа
45	5.15.1	Направление движения по полосам			0+415	Требуется установить	1	слева
46	5.15.1	Направление движения по полосам			0+960	Требуется установить	1	справа
47	5.15.1	Направление движения по полосам			1+010	Требуется установить	1	справа
48	5.16	Место остановки автобуса и(или) троллейбуса			0+406	Установлено	1	справа
49	5.16	Место остановки автобуса и(или) троллейбуса			0+406	Требуется установить	1	справа
50	5.16	Место остановки автобуса и(или) троллейбуса			0+475	Установлено	1	слева
51	5.16	Место остановки автобуса и(или) троллейбуса			0+475	Требуется установить	1	слева
52	5.16	Место остановки автобуса и(или) троллейбуса			0+984	Установлено	1	слева
53	5.16	Место остановки автобуса и(или) троллейбуса			0+984	Требуется установить	1	слева
54	5.19.1	Пешеходный переход			0+011	Демонтировать	1	слева
55	5.19.1	Пешеходный переход			0+011	Требуется установить	2	справа
56	5.19.1	Пешеходный переход			0+015	Демонтировать	1	слева
57	5.19.1	Пешеходный переход			0+015	Требуется установить	2	слева
58	5.19.1	Пешеходный переход			0+367	Демонтировать	1	справа
59	5.19.1	Пешеходный переход			0+367	Требуется установить	2	справа
60	5.19.1	Пешеходный переход			0+371	Демонтировать	1	слева
61	5.19.1	Пешеходный переход			0+371	Требуется установить	2	слева
62	5.19.1	Пешеходный переход			0+386	Демонтировать	1	справа
63	5.19.1	Пешеходный переход			0+386	Требуется установить	2	справа
64	5.19.1	Пешеходный переход			0+390	Демонтировать	1	слева
65	5.19.1	Пешеходный переход			0+390	Требуется установить	2	слева
66	5.19.1	Пешеходный переход			0+734	Демонтировать	1	справа
67	5.19.1	Пешеходный переход			0+734	Требуется установить	2	справа
68	5.19.1	Пешеходный переход			0+738	Демонтировать	1	слева

№ п/п	Номер знака по ГОСТ 32945-2014	Наименование знака	Типоразмер знака	Площадь знаков, м2 (для знаков индивидуального проектирования)	Адрес, км + м	Установлено / требуется установить или демонтировать	Количество	Месторасположение
1	2	3	4	5	6	7	8	9
69	5.19.1	Пешеходный переход			0+738	Требуется установить	2	слева
70	5.19.2	Пешеходный переход			0+011	Демонтировать	1	слева
71	5.19.2	Пешеходный переход			0+011	Требуется установить	2	справа
72	5.19.2	Пешеходный переход			0+015	Демонтировать	1	слева
73	5.19.2	Пешеходный переход			0+015	Требуется установить	2	слева
74	5.19.2	Пешеходный переход			0+367	Демонтировать	1	справа
75	5.19.2	Пешеходный переход			0+367	Требуется установить	2	справа
76	5.19.2	Пешеходный переход			0+371	Демонтировать	1	слева
77	5.19.2	Пешеходный переход			0+371	Требуется установить	2	слева
78	5.19.2	Пешеходный переход			0+386	Демонтировать	1	справа
79	5.19.2	Пешеходный переход			0+386	Требуется установить	2	справа
80	5.19.2	Пешеходный переход			0+390	Демонтировать	1	слева
81	5.19.2	Пешеходный переход			0+390	Требуется установить	2	слева
82	5.19.2	Пешеходный переход			0+734	Демонтировать	1	справа
83	5.19.2	Пешеходный переход			0+734	Требуется установить	2	справа
84	5.19.2	Пешеходный переход			0+738	Демонтировать	1	слева
85	5.19.2	Пешеходный переход			0+738	Требуется установить	2	слева
		Итого:					61	
		Информационные знаки						
86	6.4	Парковка (парковочное место)			0+855	Требуется установить	1	справа
87	6.4	Парковка (парковочное место)			0+880	Требуется установить	1	справа
88	6.4.18д	Направление размещения парковки			0+352	Требуется установить	1	слева
89	6.16	Стоп-линия			0+020	Требуется установить	1	слева
88	6.16	Стоп-линия			0+362	Требуется установить	1	справа
89	6.16	Стоп-линия			0+395	Требуется установить	1	слева
90	6.16	Стоп-линия			0+618	Требуется установить	1	справа
91	6.16	Стоп-линия			0+672	Требуется установить	1	слева
92	6.16	Стоп-линия			0+907	Требуется установить	1	справа
93	6.16	Стоп-линия			0+935	Требуется установить	1	слева
94	6.16	Стоп-линия			1-030	Требуется установить	1	справа
		Итого:					11	

№ п/п	Номер знака по ГОСТ 32945-2014	Наименование знака	Типоразмер знака	Площадь знаков, м ² (для знаков индивидуального проектирования)	Адрес, км + м	Установлено / требуется установить или демонтировать	Количество	Месторасположение
1	2	3	4	5	6	7	8	9
		Знаки сервиса						
95	7.4	Техническое обслуживание автомобилей			0+761	Установлено	1	справа
		Итого:					1	
		Знаки дополнительной информации (таблички)						
96	8.1.3	Расстояние до объекта			0+320	Требуется установить	1	справа
97	8.1.4	Расстояние до объекта			0+430	Требуется установить	1	слева
98	8.2.6	Зона действия			0+880	Требуется установить	1	справа
99	8.2.4	Зона действия			0+234		1	слева
100	8.6.5	Способ постановки транспортного средства на стоянку			0+855	Требуется установить	1	справа
101	8.13	Направление главной дороги			0+015	Требуется установить	1	слева
102	8.17	Инвалиды			0+880	Требуется установить	1	справа
103	8.24	Работает эвакуатор			0+034	Установлено	1	справа
104	8.24	Работает эвакуатор			0+118		1	
105	8.24	Работает эвакуатор			0+375		1	
106	8.24	Работает эвакуатор			0+234		1	
105	8.24	Работает эвакуатор			0+114		1	
		Итого:					12	
		Всего:					133	

Ведомость размещения искусственного освещения

Дорога: ул. Почаевская 1-й участок

Участок: 0,000 - 1,048 км.

№ п/п	Начало участка, км+м	Конец участка, км+м	Объект установки	Количество опор / светильников	Протяженность, м		Расположение
					Проектируемые в соответствии с нормативными документами, м	Фактически установленные, м	
1	2	3	4	5	6	7	8
1	0+011	0+367		10/10	0	356	Справа
2	0+390	0+734		11/11	0	344	Слева
3	0+770	1+023		9/9	0	253	Слева
Итого:				30/30	0	953	

Ведомость размещения пешеходных дорожек (тротуаров)

Дорога: ул. Почаевская 1-й участок

Участок: 0,000 - 1,048 км.

№	Начало участка, км+м	Конец участка, км+м	Объект установки	Расположение	Протяженность, м	
					Проектируемые в соответствии с нормативными документами, м	Фактически установленные, м
1	2	3	4	5	6	7
1	0+000	0+750		Слева		750
2	0+380	0+424		Справа		44
3	0+968	1+048		Справа		80
4	0+972	1+048		Слева		76
Итого:						950

Ведомость размещения пешеходных ограждений

Дорога: ул. Почаевская 1-й участок
Участок: 0,000 - 1,048 км.

№ п/п	Начало участка, км+м	Конец участка, км+м	Протяженность, м		Дата установки, г	Расположение	Тип	Уровень удерживающей способности	Высота, м	Зона расположения
			Проектируемые в соответствии с нормативными документами, м	Фактически установленные, м						
1	2	3	4	5	6	7	8	9	10	11
1	0+000	0+011		11		Справа	Направляющие	У - 1	1,20	
2	0+000	0+011		11		Слева	Направляющие	У - 1	1,20	
3	0+015	0+068		53		Справа	Направляющие	У - 1	1,20	
4	0+015	0+068		53		Слева	Направляющие	У - 1	1,20	
5	0+317	0+367	50			Справа	Направляющие	У - 1	1,20	
6	0+346	0+367	21			Слева	Направляющие	У - 1	1,20	
7	0+371	0+380	9			Справа	Направляющие	У - 1	1,20	
8	0+371	0+380	9			Слева	Направляющие	У - 1	1,20	
9	0+380	0+386	6			Справа	Направляющие	У - 1	1,20	
10	0+380	0+386	6			Слева	Направляющие	У - 1	1,20	
11	0+390	0+406	16			Справа	Направляющие	У - 1	1,20	
12	0+390	0+440	50			Слева	Направляющие	У - 1	1,20	
13	0+982	1+048		66		Слева	Направляющие	У - 1	1,20	
14	1+011	1+048		37		Справа	Направляющие	У - 1	1,20	
Итого:			167	231						

Ведомость размещения сигнальных столбиков

Дорога: ул. Почаевская 1-й участок
Участок: 0,000 - 1,048 км.

№ п/п	Начало участка, км+м	Конец участка, км+м	Проектируемые в соответствии с нормативными документами, м/шт	Фактически установленные, м/шт	Демонтировать, м/шт	Расположение	Материал	Зона расположения
1	2	3	4	5	6	7	8	9
1	0+616	0+630	14/10			Справа	Пластмасса	
2	0+633	0+647	14/10			Слева	Пластмасса	
3	0+637	0+651	14/10			Справа	Пластмасса	
4	0+654	0+668	14/10			Слева	Пластмасса	
5	0+904	0+918	14/10			Слева	Пластмасса	
6	0+907	0+918	11/8			Справа	Пластмасса	
7	0+924	0+938	14/10			Слева	Пластмасса	
8	0+924	0+938	14/10			Справа	Пластмасса	
Итого:			109/78					

Ведомость дорожной разметки (горизонтальной)

Дорога: ул. Почаевская 2-й участок
Участок: 0,000 - 0,310 км.

№ км	1.14.1(м)(бел)	1.14.1(м)(жел)	ИТОГО, м2(бел)	ИТОГО, м2(жел)	ВСЕГО, м2
коэф.привед. к 1.1	16.000	16.000			
Ширина, м	4.00	4.00			
1	2	3	4	5	6
0 - 1	3,000	3,000	4,800	4,800	9,600
ИТОГО	3,000	3,000	4,800	4,800	9,600
ЛИН.КМ	0,003	0,003			
ПРИВЕД.КМ	0,048	0,048			
ПЛОЩАДЬ	4,800	4,800	4,800	4,800	9,600

Ведомость размещения искусственного освещения

Дорога: ул. Почаевская 2-й участок
Участок: 0,000 - 0,310 км.

№ п/п	Начало участка, км+м	Конец участка, км+м	Объект установки	Количество опор / светильников	Протяженность, м		Расположение
					Проектируемые в соответствии с нормативными документами, м	Фактически установленные, м	
1	2	3	4	5	6	7	8
1	0+007	0+287		8/8	280	0	Слева
Итого:				8/8	280	0	

Ведомость размещения дорожных знаков

Дорога: ул. Почаевская 2-й участок
Участок: 0,000 - 0,310 км.

№ п/п	Номер знака по ГОСТ 32945-2014	Наименование знака	Типоразмер знака	Площадь знаков, м2 (для знаков индивидуального проектирования)	Адрес, км + м	Установлено / требуется установить или демонтировать	Количество	Месторасположение
1	2	3	4	5	6	7	8	9
		Знаки приоритета						
1	2.1	Главная дорога			0+164	Требуется установить	1	слева
2	2.4	Уступите дорогу			0+298	Требуется установить	1	справа
		Итого:					2	
		Запрещающие знаки						
3	3.13	Ограничение высоты			0+070	Требуется установить	2	по центру
4	3.13	Ограничение высоты			0+157	Требуется установить	2	по центру
		Итого:					4	
		Знаки особых предписаний						
5	5.19.1	Пешеходный переход			0+298	Требуется установить	1	справа
6	5.19.1	Пешеходный переход			0+302	Требуется установить	1	слева
7	5.19.2	Пешеходный переход			0+298	Требуется установить	1	справа
8	5.19.2	Пешеходный переход			0+302	Требуется установить	1	слева
		Итого:					4	
		Всего:					10	

Ведомость дорожной разметки (горизонтальной)

Дорога: ул. Почаевская 3-й участок
 Участок: 0,000 - 0,725 км.

№ км	1.14.1(м)(бел)	1.14.1(м)(жел)	ИТОГО, м2(бел)	ИТОГО, м2(жел)	ВСЕГО, м2
коэф.привед. к 1.1	16.000	16.000			
Ширина, м	4.00	4.00			
1	2	3	4	5	6
0 - 1	4,000	4,000	6,400	6,400	12,800
ИТОГО	4,000	4,000	6,400	6,400	12,800
ЛИНКМ	0,004	0,004			
ПРИВЕД КМ	0,064	0,064			
ПЛОЩАДЬ	6,400	6,400	6,400	6,400	12,800

Ведомость размещения дорожных знаков

Дорога: ул. Почаевская 3-й участок
Участок: 0,000 - 0,725 км.

№ д/п	Номер знака по ГОСТ 32945-2014	Наименование знака	Типоразмер знака	Площадь знаков, м ² (для знаков индивидуального проектирования)	Адрес, км + м	Установлено / требуется установить или демонтировать	Количество	Месторасположение
1	2	3	4	5	6	7	8	9
		Предупреждающие знаки						
1	1.23	Дети			0+400	Требуется установить	1	справа
2	1.23	Дети			0+500	Требуется установить	1	справа
3	1.23	Дети			0+625	Требуется установить	1	слева
4	1.23	Дети			0+715	Требуется установить	1	слева
		Итого:					4	
		Знаки приоритета						
5	2.1	Главная дорога			0+485	Требуется установить	1	слева
6	2.4	Уступите дорогу			0+012	Требуется установить	1	слева
7	2.4	Уступите дорогу	2		0+081	Требуется установить	1	слева на примыкании
8	2.4	Уступите дорогу			0+710	Требуется установить	1	справа
		Итого:					4	
		Запрещающие знаки						
9	3.24	Ограничение максимальной скорости			0+480	Требуется установить	1	справа
10	3.24	Ограничение максимальной скорости			0+715	Требуется установить	1	слева
		Итого:					2	
		Знаки особых предписаний						
11	5.19.1	Пешеходный переход			0+008	Требуется установить	1	справа
12	5.19.1	Пешеходный переход			0+012	Требуется установить	1	слева
13	5.19.2	Пешеходный переход			0+008	Требуется установить	1	справа
14	5.19.2	Пешеходный переход			0+012	Требуется установить	1	слева
		Итого:					4	
		Информационные знаки						
15	6.4	Парковка (парковочное место)			0+690	Требуется установить	1	слева
		Итого:					1	
		Знаки дополнительной информации (таблички)						
16	8.2.1	Зона действия			0+500	Требуется установить	1	справа

№ д/п	Номер знака по ГОСТ 32945-2014	Наименование знака	Типоразмер знака	Площадь знаков, м ² (для знаков индивидуального проектирования)	Адрес, км + м	Установлено / требуется установить или демонтировать	Количество	Месторасположение
1	2	3	4	5	6	7	8	9
17	8.2.1	Зона действия			0+625	Требуется установить	1	слева
18	8.6.5	Способ постановки транспортного средства на стоянку			0+690	Требуется установить	1	слева
		Итого:					3	
		Всего:					18	

Ведомость размещения искусственного освещения

Дорога: ул. Почаевская 3-й участок
Участок: 0,000 - 0,725 км.

№ п/п	Начало участка, км+м	Конец участка, км+м	Объект установки	Количество опор / светильников	Протяженность, м		Расположение
					Проектируемые в соответствии с нормативными документами, м	Фактически установленные, м	
1	2	3	4	5	6	7	8
1	0+010	0+050		2/2	40	0	слева
2	0+090	0+090		1/1	0	0	слева
3	0+130	0+250		4/4	120	0	слева
4	0+290	0+290		1/1	0	0	слева
5	0+330	0+690		10/10	360	0	слева
6	0+644	0+644		1/1	0	0	справа
Итого:				19/19	520	0	

Ведомость размещения пешеходных дорожек (тротуаров)

Дорога: ул. Почаевская 3-й участок
Участок: 0,000 - 0,725 км.

№	Начало участка, км+м	Конец участка, км+м	Объект установки	Расположение	Протяженность, м	
					Проектируемые в соответствии с нормативными документами, м	Фактически установленные, м
1	2	3	4	5	6	7
1	0+000	0+470		слева		470
2	0+470	0+640		слева	170	
3	0+640	0+725		слева		85
Итого:					170	555